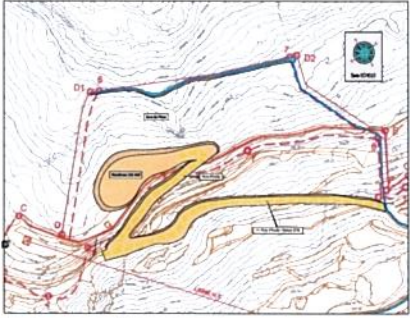


Site INFORMAT 8 / File
RD 802 - LA MANDA
DE EYS COLMARIS
Tel : 04.83.22.42.37

CARRIERE DE VESCORN COMMUNE DE MASSOINS (06)




Conception projet
C I CONSULTING
1, Allée des AGNES
34 175 CASTELNAU-LA CLAYE
Tel : 06.80.57.73.25

TOPOSUD


PROJET : Plan des travaux préparatoires au P.A.C.
Date : 10/05/2018
Révisé : 10/05/2018
Révisé : 10/05/2018

LEGENDE PLAN DES TRAVAUX DE LA ZONE DU P.A.C. à 5 ANS

- Zone de travaux à 5 ans
- A-A' Ligne Carrière actuelle
- D-D1-D2 Ligne du P.A.C.
- Front d'excavation des eaux souterraines



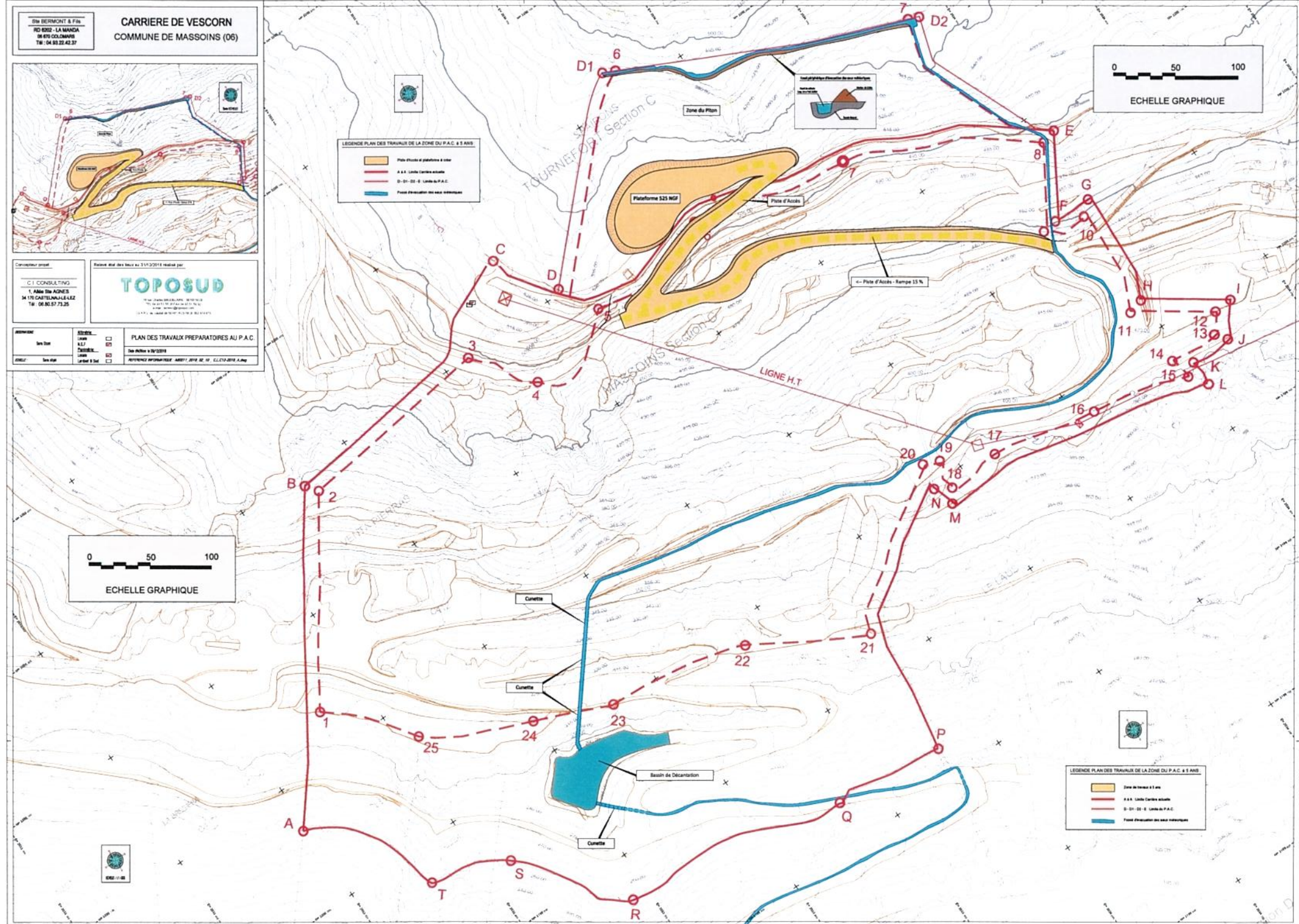
ECHELLE GRAPHIQUE

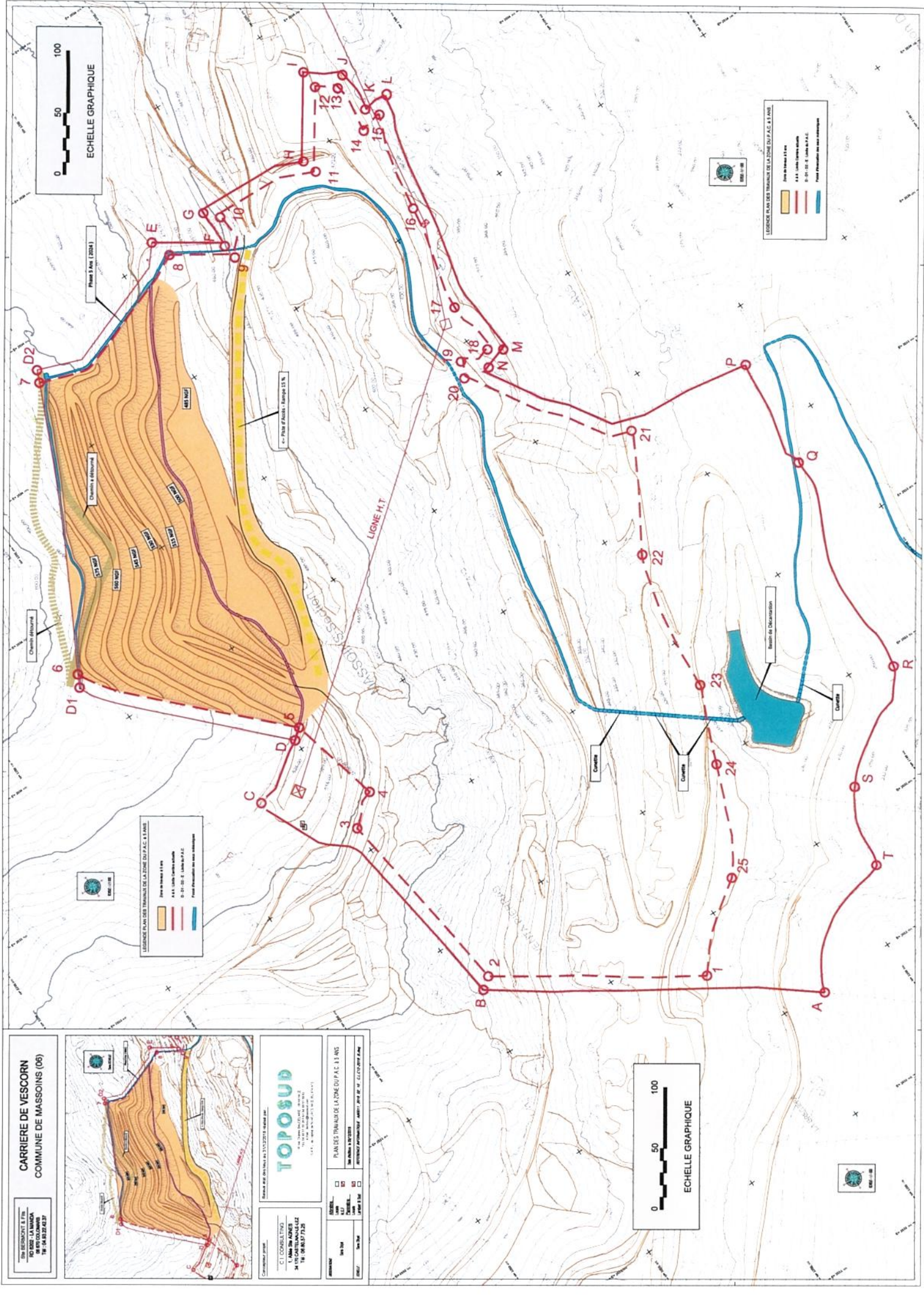


ECHELLE GRAPHIQUE

LEGENDE PLAN DES TRAVAUX DE LA ZONE DU P.A.C. à 5 ANS

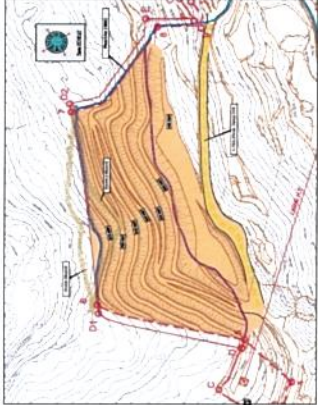
- Zone de travaux à 5 ans
- A-A' Ligne Carrière actuelle
- D-D1-D2 Ligne du P.A.C.
- Front d'excavation des eaux souterraines





CARRIERE DE VESCORN
COMMUNE DE MASSOINS (06)


DES BERNARDINI, E. P. N.
10 RUE DE LA MANCHE
91 000 COLIGNY
TEL : 03 45 23 42 37



TOPOSUD
Société Française de Topographie
11, rue de la République
91000 Evry-Courcouronnes
Tel : 03 45 23 42 37

PLANS DES TRAVAUX DE LA ZONE DU P.A.C. à 13 ANS
Situations des Travaux
PROJET DE CABLES SOUTERRAINS
PROJET DE LIGNES H.T.A.C.

PROJET DE CABLES SOUTERRAINS
PROJET DE LIGNES H.T.A.C.



ECHELLE GRAPHIQUE




LEGENDE PLAN DES TRAVAUX DE LA ZONE DU P.A.C. à 13 ANS

- Zone de Travaux à 1 km
- A-A Ligne Câbles souterrains
- B-B et C-C Lignes H.T.A.C.
- Front d'Avancement des Travaux

LEGENDE PLAN DES TRAVAUX DE LA ZONE DU P.A.C. à 13 ANS

- Zone de Travaux à 1 km
- A-A Ligne Câbles souterrains
- B-B et C-C Lignes H.T.A.C.
- Front d'Avancement des Travaux



ECHELLE GRAPHIQUE